





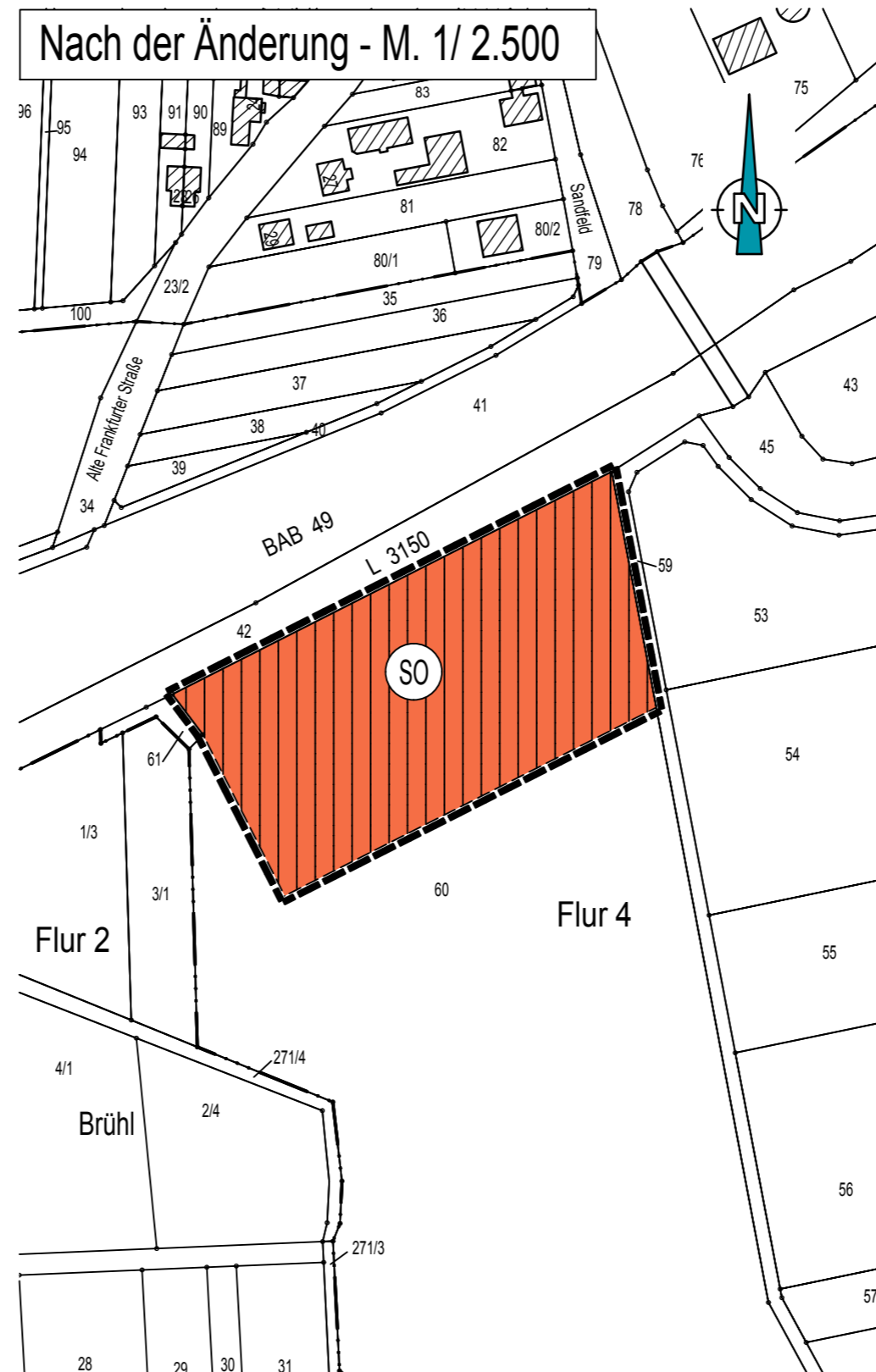
## Planzeichenerklärung

-  Grenze des räumlichen Geltungsbereichs
-  Grenze des räumlichen Geltungsbereichs
-  Flächen für die Landwirtschaft
-  Sonstiges Sondergebiet gem. § 11 (2) BauNVO  
Zweckbestimmung: Photovoltaik - Freiflächenanlage

Vor der Änderung - M. 1/ 10.000



Nach der Änderung - M. 1/ 2.500



## Verfahrensvermerke

Der Aufstellungsbeschluss zur Änderung des Flächennutzungsplanes wurde in der Stadtverordnetenversammlung am 21.06.2018 gefasst.

Unter Beteiligung der Behörden und sonstigen Träger öffentlicher Belange sowie nach Darlegung der Ziele und Unterrichtung der Öffentlichkeit hat der Änderungsentwurf mit der Begründung einschließlich Umweltbericht, sowie bereits vorliegenden wesentlichen umweltbezogenen Stellungnahmen in der Zeit vom 00.00.2019 bis 00.00.2019 gem. § 3 Abs. 2 BauGB öffentlich ausgelegt. Die Bekanntmachung der Auslegung erfolgte gemäß Hauptsatzung am 00.00.2019.

Die Änderung des Flächennutzungsplanes wurde in der Sitzung der Stadtverordnetenversammlung am 00.00.2019 beschlossen.

Gudensberg, den \_\_\_\_\_

\_\_\_\_\_  
Bürgermeister

## Genehmigungsvermerk:

Die mit dem Genehmigungsvermerk versehene Flächennutzungsplanänderung wurde gemäß § 6 BauGB in der gültigen Fassung am \_\_\_\_\_ öffentlich bekannt gemacht.

Die Flächennutzungsplanänderung ist somit ab \_\_\_\_\_ rechtskräftig geworden.

Gudensberg, den \_\_\_\_\_

\_\_\_\_\_  
Bürgermeister

## Stadt Gudensberg

0344/ FNP – Stand: 09.11.2018

## 46. Änderung des Flächennutzungsplanes

 **Büro für Stadtbauwesen**  
Dipl. Ing. Helmut Meißner Städtebauarchitekt - Stadtplaner  
Hühnefelder Straße 20 - 34295 Edermünde  
Tel 05665/ 969 0110 - Fax 05665/ 969 0113 - mail: meissner-sbw@t-online.de  
aufgestellt durch: