





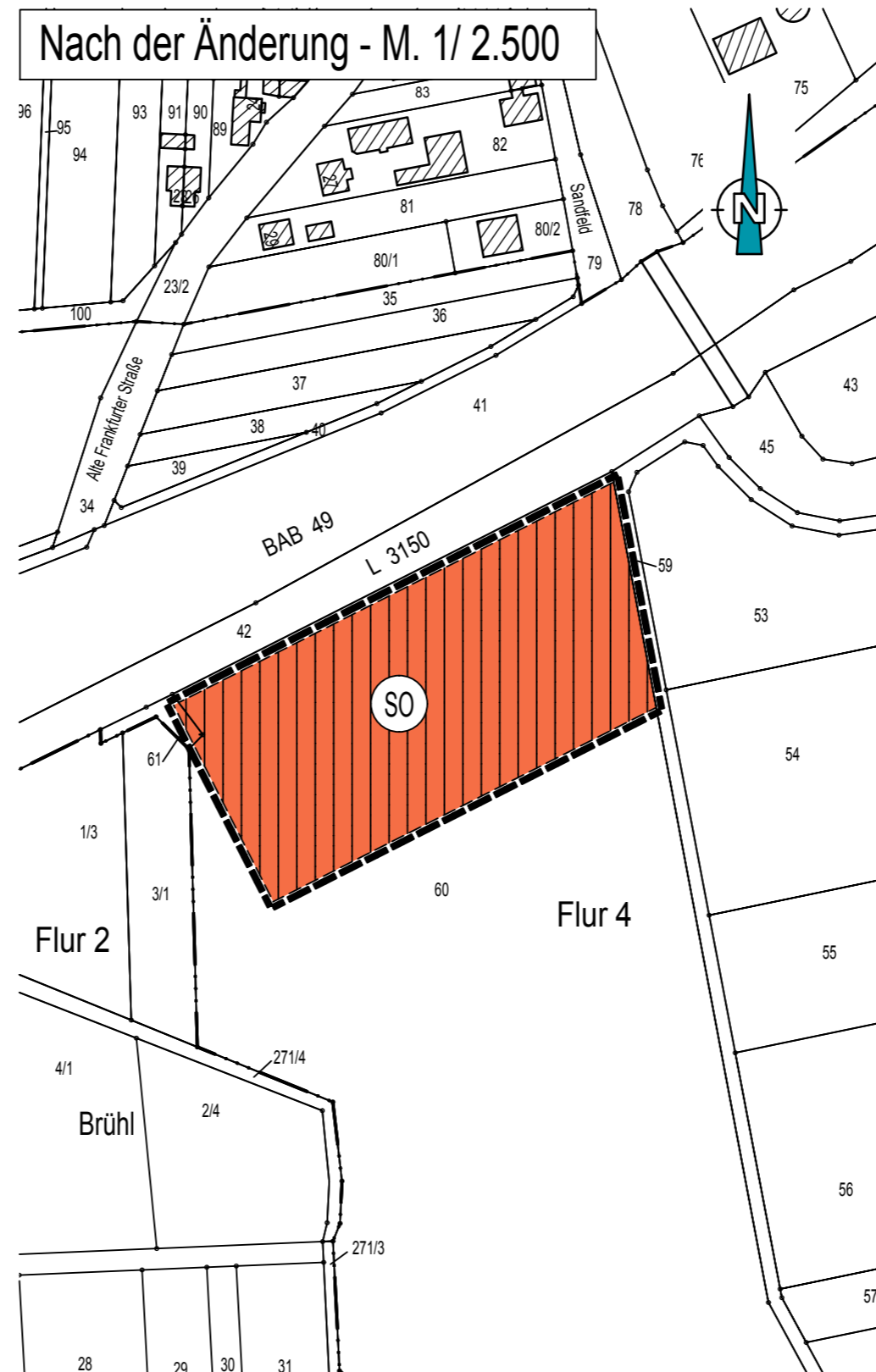
Planzeichenerklärung

-  Grenze des räumlichen Geltungsbereichs
-  Grenze des räumlichen Geltungsbereichs
-  Flächen für die Landwirtschaft
-  Sonstiges Sondergebiet gem. § 11 (2) BauNVO
Zweckbestimmung: Photovoltaik - Freiflächenanlage

Vor der Änderung - M. 1/ 10.000



Nach der Änderung - M. 1/ 2.500



Verfahrensvermerke

Der Aufstellungsbeschluss zur Änderung des Flächennutzungsplanes wurde in der Stadtverordnetenversammlung am 21.06.2018 gefasst.

Unter Beteiligung der Behörden und sonstigen Träger öffentlicher Belange sowie nach Darlegung der Ziele und Unterrichtung der Öffentlichkeit hat der Änderungsentwurf mit der Begründung einschließlich Umweltbericht, sowie bereits vorliegenden wesentlichen umweltbezogenen Stellungnahmen in der Zeit vom 14.03.2019 bis 15.04.2019 gem. § 3 Abs. 2 BauGB öffentlich ausgelegt. Die Bekanntmachung der Auslegung erfolgte gemäß Hauptsatzung am 06.03.2019.

Die Änderung des Flächennutzungsplanes wurde in der Sitzung der Stadtverordnetenversammlung am 00.00.2019 beschlossen.

Gudensberg, den _____

_____ Bürgermeister

Genehmigungsvermerk:

Die mit dem Genehmigungsvermerk versehene Flächennutzungsplanänderung wurde gemäß § 6 BauGB in der gültigen Fassung am _____ öffentlich bekannt gemacht.

Die Flächennutzungsplanänderung ist somit ab _____ rechtskräftig geworden.

Gudensberg, den _____

_____ Bürgermeister

Stadt Gudensberg

0344/ FNP – Stand: 28.02.2019

46. Änderung des Flächennutzungsplanes


Büro für Stadtbauwesen
 Dipl. Ing. Helmut Meißner Städtebauarchitekt - Stadtplaner
 Hühnefelder Straße 20 - 34295 Edermünde
 Tel 05665/ 969 0110 - Fax 05665/ 969 0113 - mail: meissner-sbw@t-online.de
 aufgestellt durch: